COLOMBIA POTENCIA DE LA VIDA

DANE DEPARTAMENTO ADMINISTRATIVO NACIONAL DE ESTADÍSTICA 70 AÑOS

SEN 2.0 Sistema Estadístico Nacional-Colombia

¡Llevemos la actividad estadística a los planes de desarrollo de la mano del Índice de Capacidad Estadística Territorial (ICET)!

¡Anímese a recorrer la ruta!

El Índice de Capacidad Estadística Territorial (ICET) permite evaluar las acciones de fortalecimiento llevadas a cabo por las entidades territoriales en cuatro dimensiones: entorno institucional, infraestructura, metodología estadística y accesibilidad y uso de la información estadística.

Este instrumento es un insumo para la elaboración de estrategias de fortalecimiento en los planes de desarrollo municipales y departamentales.

A continuación vamos a recorrer la dimensión de Accesibilidad y uso.

¿Qué mide la dimensión Accesibilidad y uso en el ICET?

Indaga la capacidad de las alcaldías y gobernaciones para dar a los usuarios acceso a la información estadística (batería de indicadores). También analiza el uso de la información estadística por parte de los actores del ecosistema de datos, para llevar a cabo ejercicios de control social, político, fiscal y administrativo.

Recorra las siguientes paradas alusivas a la dimensión de Accesibilidad y uso del ICET que le darán información para llegar a la meta: Incluir estrategias de fortalecimiento estadístico en el Plan de Desarrollo Territorial (PDT).

La información de las gráficas corresponde a los datos preliminares del ICET 2022, publicación prevista para mayo de 2024.

¡Ahora siga este recorrido!

Inicio

01 ¿Cómo están los territorios por categorías?
02 Territorios destacados
03 Disponibilidad: indicadores en página web
04 Uso de datos para el plan de desarrollo territorial y control político, administrativo, social y fiscal
05 Planeando la actividad estadística en el territorio

01 ¿Cómo están los territorios por categorías?

Las Ciudades principales cuentan con el mejor puntaje promedio de Accesibilidad y uso, seguido de departamentos.

Por el contrario, los municipios Programas de Desarrollo con Enfoque Territorial (PDET) y resto del país presentan los puntajes más bajos.

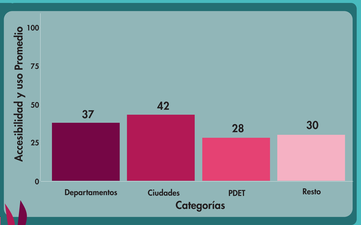

02 Territorios destacados

Las entidades que se han destacado por desarrollar acciones de fortalecimiento en su Accesibilidad y uso, por categoría son: en ciudades Bogotá obtuvo el mayor puntaje promedio; en resto del país, Sabaneta; en departamento, Cundinamarca, y en los municipios PDET, Fonseca.

03 Disponibilidad: indicadores en página web

Los departamentos publican el 33% (en promedio) de los indicadores de batería base en micrositios web.

Las ciudades publican el 35% (en promedio), de los indicadores en sus micrositios.

Por su parte, los municipios PDET publican el 4% (en promedio) de los indicadores de la batería base.

Mientras que los municipios resto del país publican el 7% (en promedio) de los indicadores de la batería base.

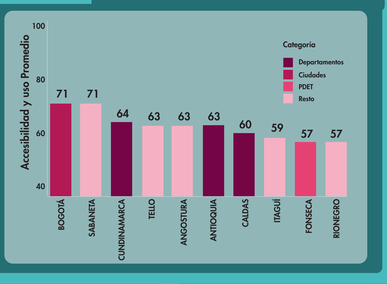

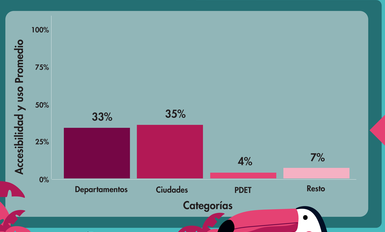

¿Sabías qué existen herramientas de visualización de datos de bajo costo y fácil uso?

Sabaneta es una entidad que ha desarrollado estas herramientas. Consúltalas en el siguiente enlace:

https://observatorio.sabaneta.gov.co/estadisticas/bienestar-humano/aseguramiento/

Otra herramienta es el geovisor de Quindío:

https://geoserva-siggobernacionq.opendata.arcgis.com/

04 Uso de datos para el plan de desarrollo territorial y control político, administrativo, social y fiscal

Para los planes de desarrollo, las gobernaciones usan el 46% (en promedio) de los indicadores de la batería base. Por su parte, las entidades usuarias usan el 19% (en promedio) de la batería para sus ejercicios misionales.

Las alcaldías de las ciudades principales usan el 45% (en promedio) de los indicadores para el plan de desarrollo. Por su parte, las entidades usuarias usan el 35% de la batería para sus ejercicios misionales.

Las alcaldías PDET usan el 32% (en promedio) de los indicadores de la batería base, mientras que, los usuarios utilizan el 33% de la batería para sus ejercicios misionales.

Las alcaldías de los municipios del resto del país, usan el 43% (en promedio) de los indicadores, mientras que los usuarios utilizan el 31% de la batería en sus ejercicios misionales.

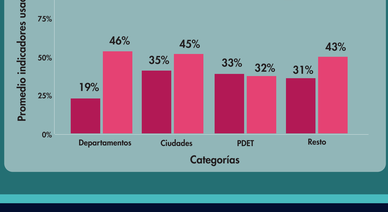

Llegada

05 Planeando la actividad estadística en el territorio

Tips estadísticos para su plan de desarrollo territorial

La batería base hace referencia a los indicadores definidos por el DANE como aquellos mínimos que se requieren para la formulación, el seguimiento y la evaluación de planes de desarrollo territoriales. Las administraciones locales pueden incrementar su capacidad estadística cuando consultan, publican y mantienen actualizada la información estadística en sus micrositios de la página web (transparencia y acceso a la información pública) y en datos abiertos.

1 Las administraciones locales pueden incluir estrategias en sus planes de desarrollo orientadas a difundir la información estadística del territorio en los micrositios de sus páginas web (transparencia y acceso a la información pública) y en datos abiertos.

Para ello se pueden explorar diferentes medios de visualización de los datos que faciliten la consulta y descarga de la información estadística por parte de los usuarios consulta interactiva, geovisores, entre otros).

Por su parte, el uso de la batería de indicadores les permite a las entidades construir sus planes de desarrollo y, al mismo tiempo, le permite al DANE, como ente rector del SEN, conocer la demanda de información de los territorios. De igual forma, la publicación de estos indicadores facilita a las administraciones locales el uso de datos y disminuye el costo de búsqueda.

2 Las administraciones locales y demás actores del ecosistema de datos pueden incrementar el uso de la batería de indicadores en la formulación, el seguimiento y la evaluación de los planes de desarrollo, así como en los ejercicios de control político, administrativo, social y fiscal.

Para mayor información del ICET consulte aquí:

https://www.dane.gov.co/index.php/estadisticas-por-tema/informacion-regional/indice-de-capacidad-estadistica-territorial-icet