COLOMBIA POTENCIA DE LA VIDA

DANE NACIONAL DE ESTADÍSTICA 70 AÑOS

SEN Sistema Estadístico Nacional-Colombia

¡Llevemos la actividad estadística a los planes de desarrollo de la mano del Índice de Capacidad Estadística Territorial (ICET)!

¡Anímese a recorrer la ruta!

El Índice de Capacidad Estadística Territorial (ICET) permite evaluar las acciones de fortalecimiento llevadas a cabo por las entidades territoriales en cuatro dimensiones: entorno institucional, infraestructura, metodología estadística y accesibilidad y uso de la información estadística.

Este instrumento es un insumo para la elaboración de estrategias de fortalecimiento en los planes de desarrollo municipales y departamentales.

A continuación vamos a recorrer la dimensión de Entorno institucional.

¿Qué mide la dimensión de Entorno institucional?

Indaga los principales elementos de la estructura y el funcionamiento de las entidades territoriales, frente a la actividad estadística.

Recorra las siguientes paradas alusivas a la dimensión de Entorno Institucional del ICET que le darán información para llegar a la meta: Incluir estrategias de fortalecimiento estadístico en el Plan de Desarrollo Territorial (PDT).

La información de las gráficas corresponden a los datos preliminares del ICET 2022, publicación prevista para mayo de 2024.

Estas paradas nos permiten verificar:

01 ¿Cómo están los territorios por categorías?

02 Territorios destacados

03 Actividad estadística en los planes de desarrollo territorial

04 Participación en instancias de coordinación en materia estadística

05 Planeando la actividad estadística en el territorio

¡Ahora siga este recorrido!

Inicio

01 ¿Cómo están los territorios por categorías?

Las ciudades y los departamentos cuentan con mejor puntaje promedio de Entorno institucional, mientras que los municipios Programas de Desarrollo con Enfoque Territorial (PDET) y resto del país presentan puntajes bajos.

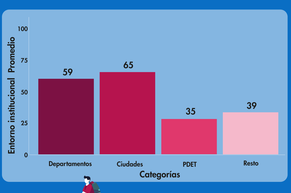

02 Territorios destacados

Las entidades que se han destacado por desarrollar acciones de fortalecimiento en su Entorno institucional, por categoría son: en departamentos, Quindío obtuvo mayor puntaje promedio; en ciudades, Bogotá; en municipios PDET, Santander de Quilichao y en resto del país, Mosquera.

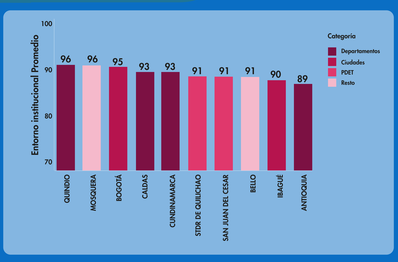

03 Actividad estadística en los planes de desarrollo territorial

El 50 % de los departamentos incluyen en el PDT programas y proyectos de mejora continua de sus operaciones estadísticas, mientras que el 44% no incluyen ninguna estrategia de fortalecimiento estadístico.

Nivel

- III Planes con mejora continua de las operaciones estadísticas
- II Planes con lineamientos SEN
- I Planes con generación, acceso y uso de la información estadística
- 0 No incluye actividad estadística en el plan

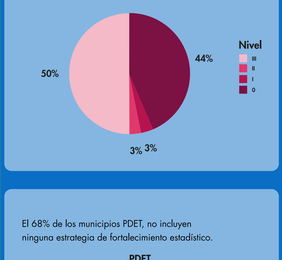

El 63 % de las ciudades principales incluyen programas y proyectos de mejora continua de sus operaciones estadísticas, mientras que el 32% no incluyen ningún tipo de fortalecimiento estadístico.

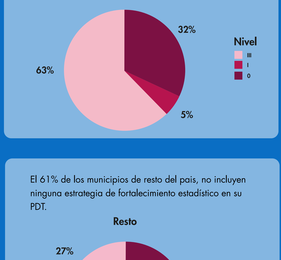

El 68% de los municipios PDET, no incluyen ninguna estrategia de fortalecimiento estadístico.

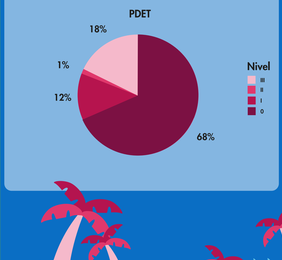

El 61% de los municipios de resto del país, no incluyen ninguna estrategia de fortalecimiento estadístico en su PDT.

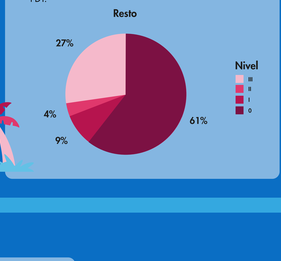

04 Participación en instancias de coordinación en materia estadística

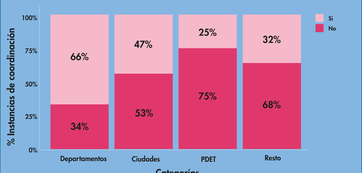

La categoría con mayor porcentaje de participación en instancias de coordinación interinstitucional en materia estadística corresponde a departamentos con un 66%, seguida de ciudades con un 47%, municipios de resto del país con 32% y por último, los municipios PDET con 25%.

Llegada

05 Planeando la actividad estadística en el territorio

Tips estadísticos para su plan de desarrollo territorial

1 Incorpore en el PDT, estrategias para incentivar la coordinación interinstitucional en temas estadísticos. Se pueden tomar como referencia las buenas prácticas desarrolladas por entidades del orden departamental, como es el caso del Consejo Departamental de Estadísticas (CODE) del Valle del Cauca. Los comités de gestión y desempeño territorial también pueden constituirse como espacios de coordinación para la actividad estadística cuando se discuten las acciones de fortalecimiento estadístico vinculadas en la política de Gestión de Información Estadística.

2 Los departamentos y las ciudades capitales han tenido un buen desempeño y podrán seguir incluyendo estrategias para la mejora continua en sus operaciones y registros administrativos. Los municipios PDET y resto del país pueden comenzar por establecer estrategias orientadas a la generación, el procesamiento, el reporte o la difusión de información estadística.

3 Establecer estrategias en los planes de desarrollo territoriales con relación a la actividad estadística que permita definir programas y proyectos para que los territorios cuenten con información estadística para la política pública territorial con base en evidencia.

Para mayor información del ICET consulte aquí:

https://www.dane.gov.co/index.php/estadisticas-por-tema/informacion-regional/indice-de-capacidad-estadistica-territorial-icet